

TRAMOS

LANZAROTE®
Reserva de Biosfera

XXII RALLY ISLA DE
LOS VOLCANES

CERT

AYUNTAMIENTO DE ARRECIFE
AYUNTAMIENTO DE TÍAS
CABILDO DE LANZAROTE
AYUNTAMIENTO DE TEGUISE
AYUNTAMIENTO DE TINAJO

1 Y 2 DE NOVIEMBRE DE 2019

www.rallyelanzaroteisladelosvolcanes.com



TEGUISE

- Shakedown
- Tramo de Calificación

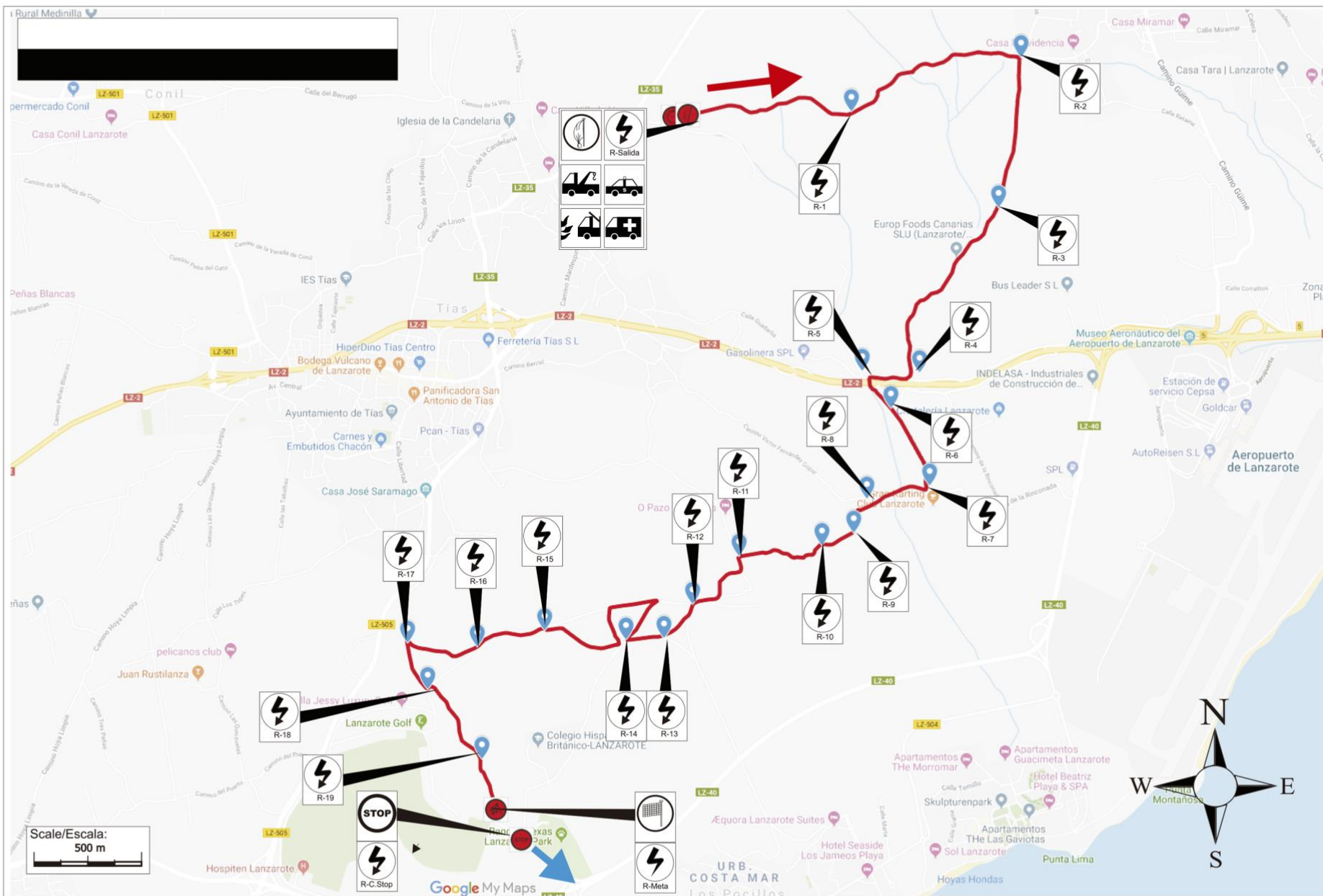
Distancia: 3,44 km

100 % Tierra

INICIO

SKD) 14:00 h

TdC) 16:18 h



TÍAS

TC: 1-3-5
Distancia: 10,05 km

84,4 % Tierra
15,6 % Asfalto

INICIO

- 1) 7:38 h
- 3) 8:49 h
- 5) 10:48 h

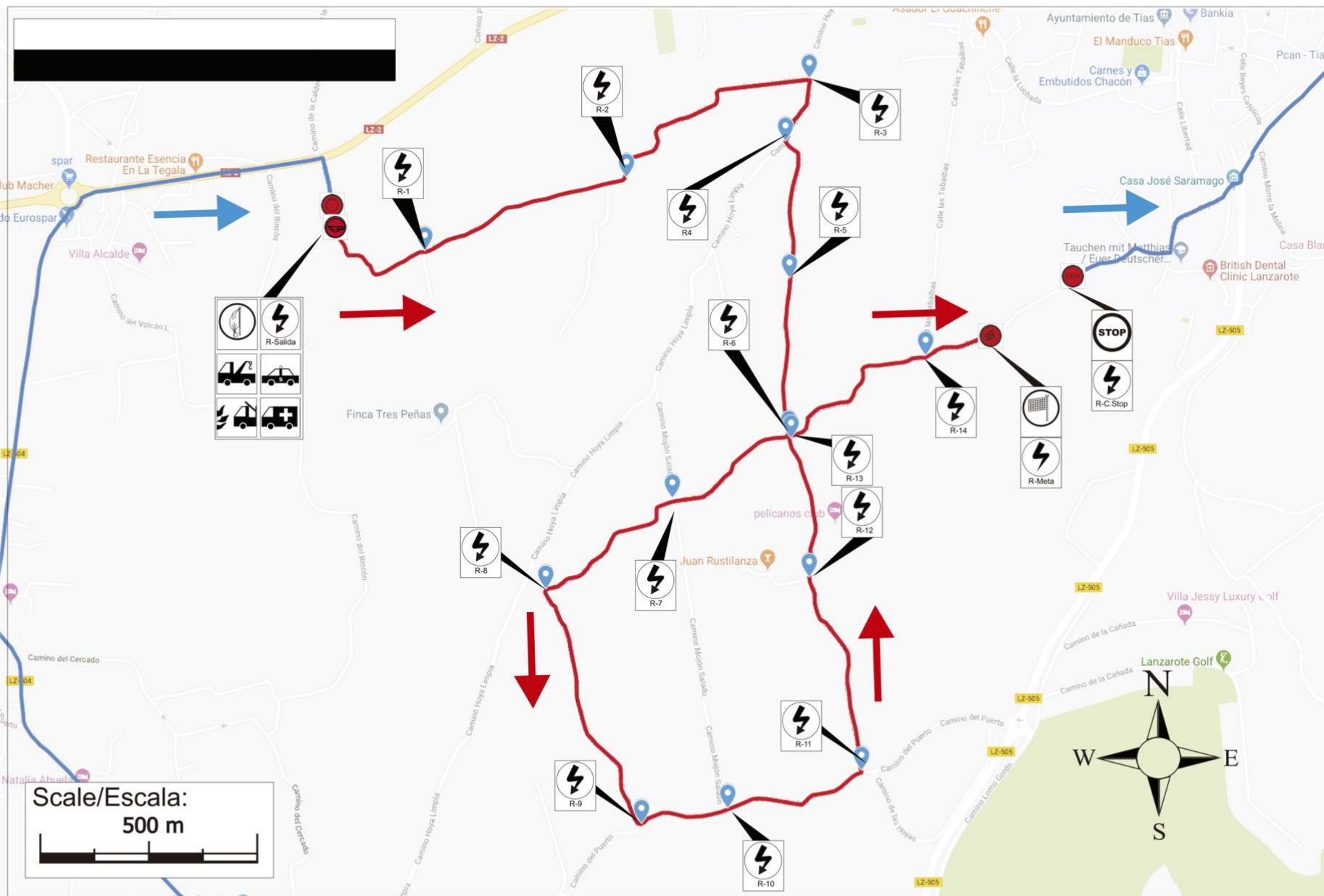
MACHER - TÍAS

TC: 2-4-6
 Distancia: 6,17 km

97,2 % Tierra
 2,8 % Asfalto

INICIO

- 2) 8:21 h
- 4) 10:20 h
- 6) 11:31 h



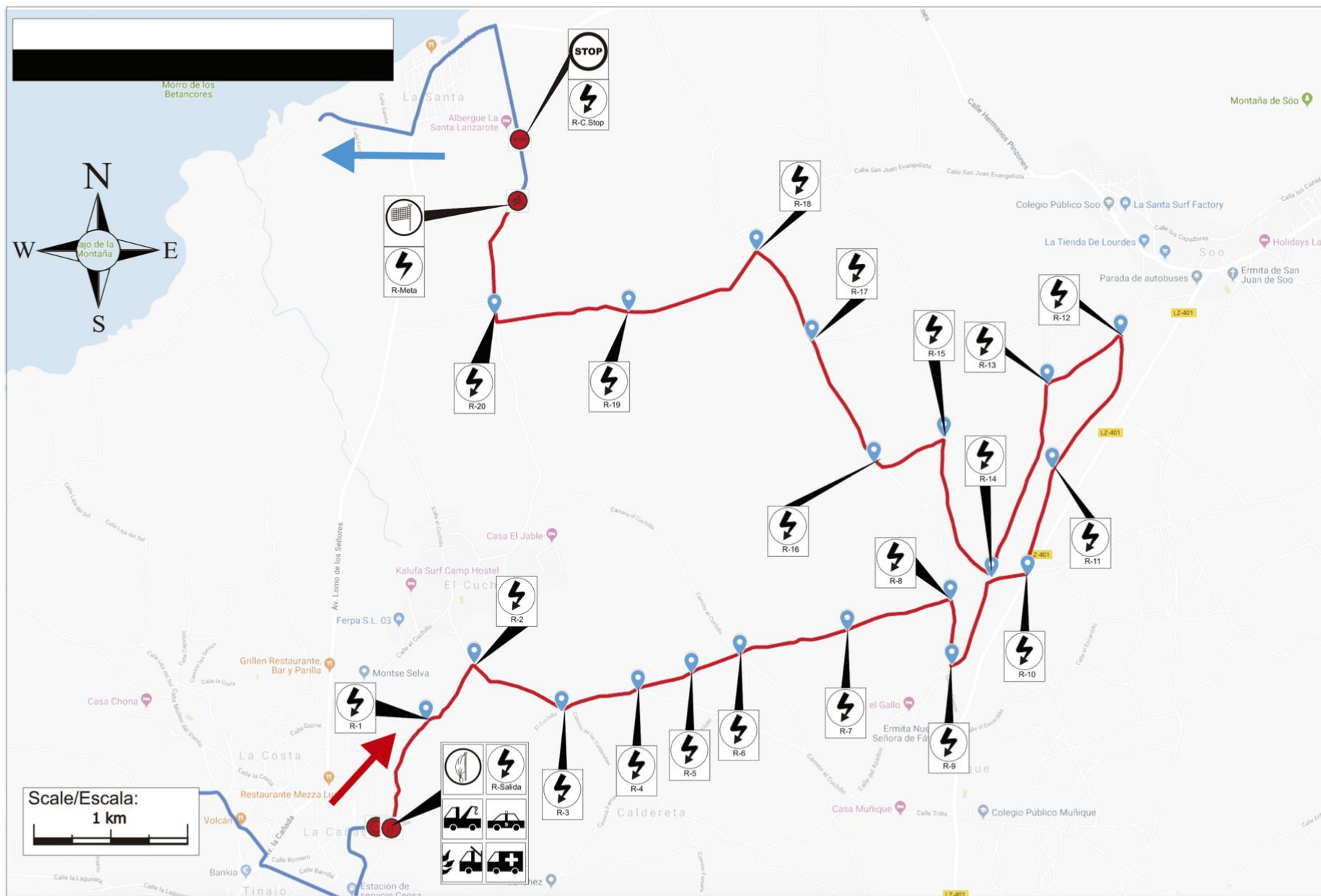
TINAJO

TC: 7-9
 Distancia: 13,58 km

87,8 % Tierra
 12,2 % Asfalto

INICIO

7) 14:11 h
 9) 16:28 h





1 Y 2 DE NOVIEMBRE DE 2019



TRAMOS

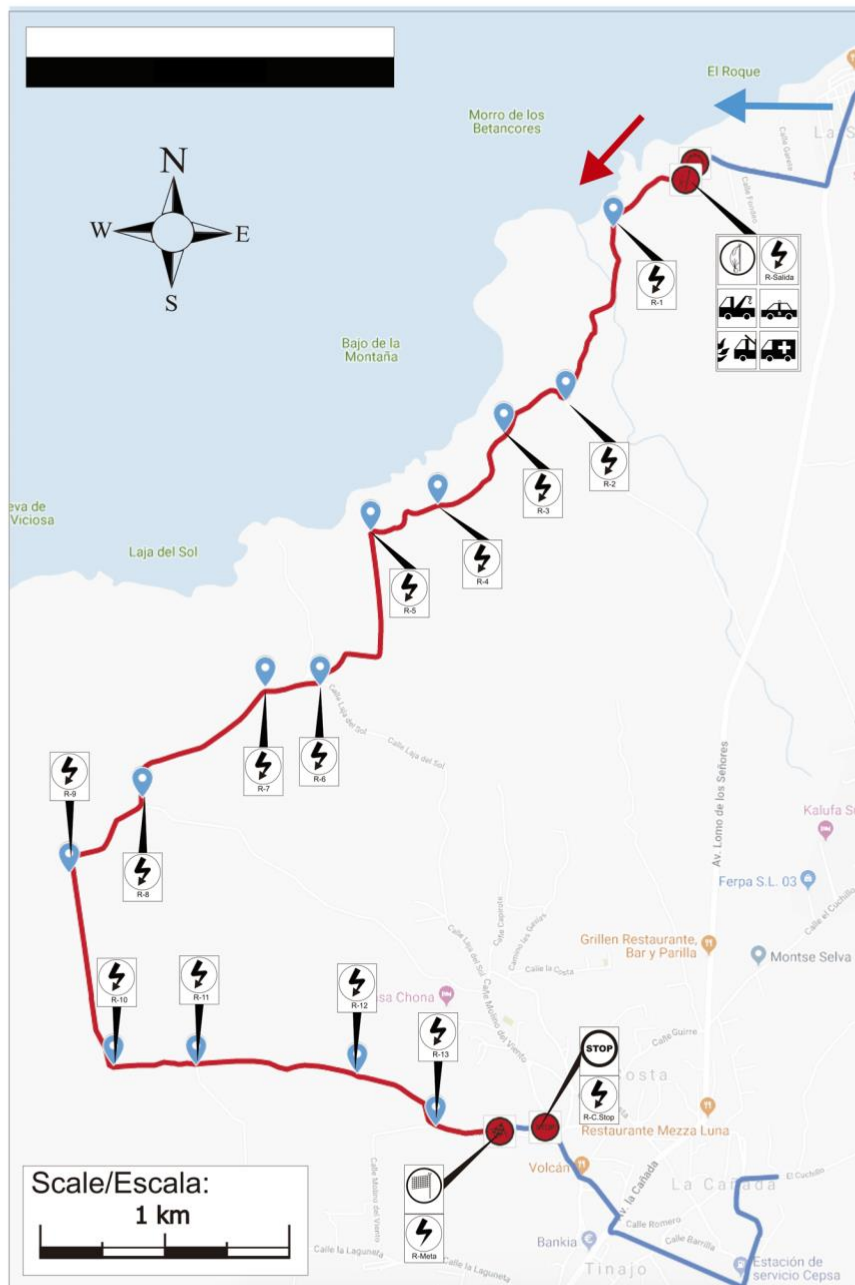
LA SANTA

TC: 8-10
Distancia: 6,97 km

100 % Tierra

INICIO

8) 14:35 h
10) 16:52 h



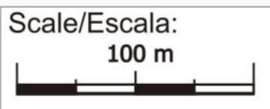


CIUDAD DE ARRECIFE

TC: 11
Distancia: 1,36 km

83,8 % Tierra
16,2 % Asfalto

INICIO
11) 17:41 h





1 Y 2 DE NOVIEMBRE DE 2019

- Seguridad, aspecto primordial para el Comité Organizador. Colabora y sitúate en lugares seguros.
- Lanzarote y sus paisajes son un lugar idílico. Cuida el entorno y no dejes basura en aquellos lugares a los que acudas.

¡Por un buen rallye!

www.rallyelanzaroteisladelosvolcanes.com